

治河全書

治河全書

卷之五

邳州宿遷運河事宜

中河圖說

裏河事宜

揚河事宜

瓜儀運河事宜

江南浙江運河圖說

衛河圖

衛河圖說

江南邳州宿遷運河事宜

邳州運河上自山東嶧縣交界黃林莊起下至宿遷縣交界窪灣口止計河程一百二十里屬邳睢河務同知管轄邳州運河西堤自貓兒窩起至窪灣口止計長四千二百一十三丈八尺康熙三十六年修築自貓兒窩迤西起至唐宋山止格堤一道長三千五十丈東堤自貓兒窩起至窪灣口止計長三千九百六十六丈六尺五寸康熙四十年補修完竣東岸貓兒窩迤上滾水大壩一座康熙二十二年建萬家莊石壩一座馬莊集石

壩一座俱康熙十九年建又上下竹絡壩三座康熙二十七年建又密灣竹絡壩一座康熙二十九年建俱洩運河出岸之水由隅頭湖入駱馬湖

宿遷運河上自邳州交界密灣口起下至宿遷張莊運口中河頭止計河程四十七里屬宿虹河務同知管轄

西堤自邳州交界密灣對岸起至皂河口石礮止計長四千八百七十丈九尺東堤自邳州交界密灣口起至皂河石礮止計長五千二百七十六丈七尺俱康熙十八年創築三十六年加幫自石礮起至張莊運口止支

河北岸堤一道計長三千四百一十八丈康熙三十八

年修築

支河南岸即黃河北岸樓堤

查宿遷運道因明之舊由宿遷

西北十餘里董家溝進口名為董口迨康熙六年董口

淤斷遂由駱馬湖繼駱馬湖亦淤乃另開皂河康熙二

十年七月黃河大漲頃刻淤斷一千餘丈不得通舟前

河臣靳輔於皂河迤東挑新河歷龍岡岔路口至張家

莊長三千餘丈使清水至張莊出黃河是為張莊運口

今俗稱支河者即新河也至康熙二十六年又開中河

運艘竟由中河入新河而張莊運口不復通黃河矣

附餘

邳州古少皞氏遺墟夏為邳國周為邾子國春秋曰良
邑晉會吳於此秦為下邳縣屬郟郡東漢屬下邳國南
北朝宋置下邳郡北魏為東徐州北周置邳州唐為縣
隸泗州元和中屬徐州金復為邳州明初屬鳳陽府後
改屬淮安府今因之

查邳州城於康熙七年間水淹原
址三十二年完竣

艾山遷建新城原
址三十二年完竣

宿遷春秋鍾吾子國亦宿國所遷地秦下相縣唐置宿
遷縣隸泗州後改隸徐州元屬邳州後因之

中河圖說

嚮者漕艘自清口出黃河溯流而上至支河口入運河康熙二十六年前河臣靳輔以黃河風濤之險請自駱馬湖鑿渠歷宿桃二邑至清河仲家莊出口名曰中河以通行運三十八年前河臣于成龍因桃清中河南岸逼近黃河地勢卑下潛水滲漫難以築堤乃自桃源盛家道口至清河棄中河下段改鑿六十里名曰新中河及次年臣鵬翮任事見新中河淺狹未足行運且盛家道口河頭灣曲重艘艱運不順仰遵

聖謨於三義壩以下用新中河之半三義壩以上用舊中河之
半合為一河重加挑濬一律深通於是運道始成而漕艘
利涉矣設有宿桃中河山安清中河各通判一員管理修
防

宿桃中河通判所轄上自宿遷境內張莊運口起下至桃
清交界三岔止計程一百三十三里

湖西中河上自張莊運口起下至駱馬湖止長一千二百
二十一丈三尺七寸湖東中河上自駱馬湖起下至攔
馬河迤上止長一千一百三十七丈一尺三寸

湖西中河北岸堤一道長一千二百二十三丈三尺七寸

湖東中河北岸積土長一千一百三十七丈

湖東中河頭迤南挑挖小越河一道長三百二十丈議建

石閘一座

南岸子堤一道上自攔馬河頭起下至桃清交界止計長

二萬三千一百二十七丈六尺康熙三十九年擇險簽

釘排椿工一千三百文康熙四十年又修築工三千七

百五十九丈二尺

北岸子堤一道自攔馬河頭起至桃清交界止計長二萬

二千八百六丈五尺內康熙三十八年新築工長七千
三百六十一丈簽釘排椿五百五十九丈康熙三十九
年加幫新堤一千八百八十二丈簽釘排椿二百四
十五

掘馬河大堤一段長五十六丈

宿遷縣護城堤一道自北山嶺起至黃河縷堤止長八百

五丈護城格堤一道長一百六十六丈康熙三十五年修

築

北岸遙堤自張莊運口起至駱馬湖西岸止長一千一百

二丈五尺又自駱馬湖東岸起至欄馬河迤上砂磧甯止長八百九十六丈又自高山頭起至劉老澗舊壩止長七千五百五丈又接舊壩起至宿桃交界古城止長一千五百四十九丈又自宿桃交界起至桃清交界止長一萬四千五百六丈康熙三十二年修築

高山頭險工一段長一百四十二丈

灣兜險工一段長七十二丈

劉老澗越壩一道長六十六丈康熙三十四年築又減水石壩一座長二十丈金門九洞康熙三十九年建於壩下

開引河一道漫中河有餘之水經三尖北魏碩項湖下
龍溝歸海

安清中河通判所轄清河縣運河上自桃源縣交界三岔
起下至清河縣西三里許黃河口門止計程一十七里

南岸子堤上自桃源縣交界起下至廣濟開止長二千七
百六十七丈係舊中河北岸堤康熙三十八年改作新
中河之南岸堤北岸子堤上自桃源縣交界起下至舊
河邊止長三千四十一丈五尺係康熙三十八年創築
其兩堤險要處於康熙三十八年簽釘排椿共長二千

二百七十五丈康熙三十九年兩岸堤工加幫高厚又加排椿工一千五百六十九丈

清河縣河口康熙四十年

題建石閘一座以資蓄洩

北岸子堤孫家集迤上

題建小石閘一座以洩中河暴漲之水

撐堤一道自北岸子堤起至遙堤止長一百八十六丈堤上雙金門石閘一座小石閘一座洩水入鹽河

鹽河一道自清河縣中河北岸鹽壩口起歷山陽縣朱元

莊至安東縣道下平旺河止計長一萬三千四百五十丈康熙二十六年開濬行鹽運料併洩中河漲溢之水由南潮河歸海康熙三十六年六月時家馬頭決口黃水盡入中河臣鶴翊恭奉

聖謨於康熙三十九年十一月堵塞完工然水退沙停鹽河淤墊一千九百一十丈康熙四十年

題准挑濬一律深通其平旺河尾孫家林起至新安鎮盧家溝止共河長六千四十四丈內除新衝河上口長三百五十丈不挑外計挑河長五千六百九十四丈引水由

北潮河入海康熙四十一年伏汛異漲之水衝刷故道
一支由北海溝經徐家泓入南潮河下海一支由莞瀆
場經頭圍口入北潮河下海是以駱馬湖之清水與王
營減壩之黃水均得分洩而工料亦藉茲通行無阻矣
清河縣中河北岸遙堤一段上自桃源縣交界起下歷山
陽縣境至安東縣交界止長一萬三百三十九丈七尺
康熙三十二三十三十六兩年修築

安東縣中河北岸遙堤一段上自山陽縣交界起下至平
旺河止計長一萬三千五百五十丈康熙三十六年時

家馬頭決口至康熙三十八年黃水吳漲衝缺塌却於
康熙四十年

題准修築完固田廬復業

安東縣中河南岸護城堤一道上自五里墩起下至平旺
河止長九千四百五十九丈康熙三十八年修築四千
九百四十四丈四尺六寸其餘康熙四十年修築完工

附餘

桃源漢宿預淮濱淮浦三縣地也唐為宿遷桃源鎮宋
為淮濱桃源二縣屬淮陽軍元為桃源縣隸淮安路明

屬淮安府今因之

清河秦下相地漢為曲陽縣以在淮曲之陽故名宋置清河軍及縣元屬淮安路明屬淮安府今因之

古城去桃源縣治西北六十里相傳晉石崇拜太僕出鎮下邳時所築故址猶存

山清裏河事宜

裏河北自清口山清外河交界甘羅城迤西起南至揚河
交界黃浦止計水程九十六里一百一十八步二尺自甘
羅城迤西至季家淺長一十五里五十丈係清河縣境自
季家淺至黃浦長八十一里六十八丈係山陽縣境屬山
清裏河同知管轄其汛三曰運口汛裏河上汛裏河下汛
運口汛

自甘羅城迤西起至季家淺止南岸堤長三千六百六十
八丈北岸堤長二千九百一十三丈五尺又七里關兩岸

大山湖周圍一帶堤長二千五百五十六丈六尺

清口於康熙三十五年七月間唐埂六壩潰決淮水東注

黃流倒灌諸引河一槩淤塞臣鵬翔於康熙三十九年

恭奉

聖謨開挖張福口引河一道長一千二百三十五丈次年正月
又開張家莊引河一道長一千六百七十丈又裴家場
爛泥淺三岔等引河俱先後挑濬深通合衆引河之水
會出清口併力敵黃而淮黃交會矣

運口曾經屢改今仍在舊大王廟前有迎清逼黃之勢於

漕運大有裨益舊築大墩一座置頭二三四草壩束水
濟運康熙四十年於舊大墩西接築欄湖堤一道長一
百四十丈內外排棧鑲埽又接建新大墩一座周圍三
十五丈逼清水七分敵黃三分濟運又於大墩下運河
口門築欄河壩南北共長二十四丈以禦湖水異漲置
造鐵屏一座於新大墩上以鎮水勢刻詞於屏曰維金
尅木蛟龍藏維土制水龜蛇降鑄屏作鎮奠淮揚永除
昏墊報吾

南岸自舊大墩前起經七里開至文華寺後止內除高阜

外堤工長二千八百三十九丈康熙三十八年修築

文華

寺後高阜
歷年未修

武家墩後橫堤一道長一千一百三十二丈康熙四十年

加幫臨湖釘椿鑊埽

北岸自甘羅城迤西起至惠濟祠旁新石工頭止內除甘

羅城東門高阜九十丈外堤工長一千八百八十九丈

五尺康熙四十年補修完竣

惠濟祠旁新石工一段長一百四十七丈康熙三十八年

創砌

南岸石砌於康熙四十一年

題建石閘一座相時啟閉引三岔河之水濟運

七里閘西岸堤長二千五百五十六丈六尺

七里閘河一道長一千五百七十三丈七尺又自惠濟祠

後起至李家淺止運河一段長七百四十二丈俱康熙

三十九年

題准挑濬深通

襄河上汎

自季家淺起至南角樓止河道計長四十里四十四丈康熙三十九年

題淮挑濬深通

南岸堤長七千三丈七尺北岸堤長七千三百九十一丈九尺兩岸土堤排椿於康熙四十年改龍尾埽為丁頭

埽

五孔橋於康熙三十五年原任河臣董安國建石閘一座因地勢低窪土性虛鬆未便開放久經堵塞

龍汪開一座金門寬二丈一尺二寸康熙三十八年加高

石四層止能束水因金門上寬下窄不能下板月河闊
寬二丈七尺六寸兩岸皆砌石工

北岸檀度寺新闢一座康熙三十五年創建

北岸板開開口石工一段長一百二十丈康熙三十八年
創砌康熙四十年完工

南岸盤糧廳前石工一段長五十五丈康熙三十八年創
砌康熙四十年完工

北岸府城西門護城石工一段長三百六十丈康熙三十
八年創砌

裏河下汎

自南角樓起至黃浦揚河交界止河道計長四十一里二十四丈二尺康熙三十九年

題准挑濬深通

東岸堤長七千三百五十四丈五尺西岸堤長七千三百七丈五尺兩岸土堤排椿康熙四十年修補完固

東岸舊有興文閘一座閘內澗河一道至涇口入射陽湖由廟灣歸海洩三城之積水通商賈之舟楫其利非小歷年黃水內灌河身淤墊康熙三十九年復加挑濬

興文閘南有頭石工二石工兩段頭石工長三百一十八丈北磚工三十丈中石工一百五十七丈南磚工二百三十一丈其二石工長一百五十丈俱係磚工康熙三十八年

題估加高二層

涇河閘一座其河下通射陽湖計長八千二百五十丈面寬五丈底寬二丈五尺深六尺於康熙三十九年挑濬深通又補修閘座以備蓄泄

東岸舊有頭淺涵洞六座二淺涵洞二座三淺涵洞五座

又風水涵洞二座西岸涵洞四座

西岸楊家廟新河一道係康熙二十五年挑濬

附餘

山陽漢射陽縣地屬臨淮郡東漢屬廣陵郡晉改置山陽縣又置山陽郡隋廢郡隸江都郡唐屬楚州後屬淮陰郡宋置淮安軍又改縣為淮安後復為山陽又析置新城縣元屬淮安路明以山陽縣為淮安府治今因之射陽湖在淮安府治東南七十里屬山陽寶應鹽城三縣紫迴三百里志云嘉靖間黃淮交漲潰高寶隄防并

注於湖日見淺淤因盈溢浸諸州縣萬曆九年總漕凌雲翼請帑金三千兩濬由崩灣新豐市入海其害乃止

揚河事宜

揚河上自山陽縣交界黃浦起下至江都縣三岔河止歷
寶應高郵江都三州縣計程二百六十里設有揚河通判
一員管理修防其汛五曰寶應汛汜水汛末安汛高郵汛
江都汛

寶應縣 寶應汛 汜水汛

寶應縣河道自山陽縣交界起至高郵州交界止計程七

十五里設閘四曰北弘濟大閘南弘濟大閘瓦甸大閘

七里關東堤閘壩涵洞共二十曰黃浦雙閘二

久壞
今開 春

家涵洞儒學涵洞孫家小閘躍龍閘杜陽涵洞朱馬灣
閘丘家涵洞范家涵洞從家涵洞狼兒閘張成涵洞胡
成涵洞永安小閘喬家涵洞軍王涵洞子嬰溪壩子嬰
雙閘二西堤閘壩三曰竹絡壩通湖小閘減水壩

寶應縣河自山陽縣交界起至界首止長一萬二千一百
八十一丈康熙三十九年

題淮挑濬深通

東岸自寶應縣黃浦起至江都縣壁虎橋止計程二百三
十三里康熙三十八年加高三尺底寬四丈頂寬二丈

臨河簽釘排椿至康熙四十年排椿損壞改修坦坡自
寶應縣寶林菴起至江都壁虎橋止又加修埽灣迎溜
處排椿及加鎮石工柴土共長一萬八千七百三十五
丈七尺

五淺西堤秤鈎灣創建石工一段長二百二十八丈四淺
西堤宋家尖創建石工一段長九十六丈康熙三十八
年興砌

六淺五淺四淺一淺西堤舊石工殘缺四十二段三淺東
堤舊石工殘缺一段共長六百六十九丈又加高石二

層長一千八百九十八丈五尺康熙三十五年興修

南弘濟攔河大閘一座康熙四十一年

題准重建

子嬰壩下胭脂溝洩運河暴漲之水入射陽湖常年淤墊

康熙四十一年

題准挑挖自胭脂溝起至老河口止長三百丈自老河口起

至姚子港止長三百丈俱已挑濬深通

高郵州 永安汛 高郵汛

高郵州河道自寶應縣交界起至江都縣交界止計程九

十里設閘二曰陸漫閘裏頭金門閘裏頭東堤閘壩涵

洞共十六曰界首小閘永平大壩長十四丈今開看花涵洞二

開頭閘三里橋閘今開通湖橋涵洞久壞今開琵琶閘久壞今開城

南滾水大壩長六十五丈今開五里滾水壩長十丈今開五里小閘久壞

今八里滾水壩長十丈今開八里涵洞久壞今開栢家墩滾水大

壩長五十丈今開車遊滾水壩長六十丈今開火燒閘久壞今開西堤閘口

三曰杭家嘴通湖閘窰港口

自泥甸橋起至永安南裏頭止河道計長四千九百七十

五丈康熙四十一年

題明開濬深通

永安西堤石工九百七十丈康熙四十一年接砌完工

界首西堤石工長一千七十五丈七尺康熙三十八年興

砌

陸漫關西堤石工長一千六百二十五丈五尺康熙四十

年奉

旨修建

永安東堤草大王廟裏口埽工長一百五十丈又龍門南

北灣裏口埽工長二百二十六丈俱於康熙四十年

題准修築

九里漫缺工長二十四丈康熙三十八年堵築

護城堤自橫軍樓北石工頭起至華嚴寺磚工頭止長一千六百五十丈康熙三十九年

題准修築於舊石工上鑲柴壓土高五尺

南關減水壩一座窩年衝壞康熙三十九年

題准改建滾水石壩長六十六丈水大從壩上滾出平漕蓄以濟運

車籠減水壩一座窩年衝壞康熙三十九年

題准改建滾水石壩長六十四丈水大從壩上滾出平溜蓄
以濟運

南關壩下康熙四十年

題准開挖引河長三百九十一丈至朱三家橋與二溝河會
合經興化縣海溝河入海滾出之水遂有去路不致淹
沒民田

車邏壩下康熙四十年

題准開挖引河長三百三十丈至齊家莊與二溝河會合經
興化縣海溝河入海滾出之水遂有去路不致淹沒民

田

朱家田頭埽工長四十八丈康熙四十年

題准修築

西堤自城北陸漫崗裏頭起至城西窪港口南土地廟止
加高舊石工磚工共長五千三百九十九丈康熙三十
八年估砌

江都縣 江都汛

江都縣河道自高郵州交界起至金灣漾壩止計程六十
五里設閘二曰露筋閘三溝閘東堤閘壩五曰昭關滾

水壩金灣三閘金灣滾水壩

長十四丈

西堤露筋閘起至三溝閘止殘缺石工二百四十四段計

長一千二百二十七丈五尺康熙四十一年修補完工

東堤嵇家閘即鯁魚壩因水衝卸康熙四十年

題准改於昭關廟建滾水壩一座長十丈將嵇家閘缺口堵

塞

四淺二閘三閘康熙三十八年修築三閘間堤石工計長

五十六丈

邵伯更樓康熙三十八年六月衝決長五十六丈五尺水

深四丈波濤洶湧難以堵塞以致糧艘阻滯於御伯之
下岬尾相連四千餘隻雖於西岸另挑越河一道而決
口湍激不能前進康熙三十九年臣鵬翮恭奉

聖謨下埽堵築刻日成功於是糧艘利涉如限抵通康熙四十
年置鐵犀一座以鎮之

金灣三閘金門各寬一丈康熙四十年

題准補修

東西灣東堤康熙四十年

題准修築長五百七十二丈

金灣三閘之水由人字河芒稻河宣洩向年淤塞水無去
路康熙三十九年臣鵬翮恭奉

聖謨挑濬人字河長二千二百九十三丈芒稻河長八十五丈
一律寬深分洩入江水有所歸堤岸保固民田不致淹
沒

鳳凰橋引河土質堅剛屢挑未成康熙三十九年

題准加挑寬深計長一千四百九十二丈四尺六寸水勢暢
流入江

灣頭閘一座金門寬二丈為運鹽河路兼洩運河之水

芒稻河舊有東西二關現議補修

附錄

寶應漢平安縣屬廣陵國隋置安宜縣屬江都郡唐初以安宜縣屬楚州上元三年更名寶應縣宋陞為州後又為寶應軍元為宜安府尋罷府為寶應縣屬高郵府明屬高郵州今因之

高郵春秋時吳邗溝地秦置郵亭因名秦郵漢置平阿縣屬廣陵國隋為高郵縣屬江都郡唐如隋屬邗州宋置高郵軍仍置高郵縣建炎中陞為永州割泰州之興

化隸焉元置高郵路後改為府仍領高郵縣并興化寶應二縣明為州屬揚州府仍領興化寶應今因之

江都漢置縣以江水都聚於此故名屬廣陵國與廣陵縣並置唐始以江都為揚州治明初為淮海府又維揚府後為揚州府治今因之

邵伯晉步丘也謝安鎮廣陵見步丘地勢西高東下每春夏湖水漲輒東浸民田西又苦旱安為築埭以界之高下兩利民以比邵伯甘棠名邵伯埭

瓜儀運河事宜

瓜儀運河自江都三汊河以南經瓜洲出大江計程二十
七里又自三汊河以西經儀真出大江計程七十二里舊
屬揚河通判康熙三十二年改歸江防同知管轄

自三汊河迤南起至大江口止係江都縣地設閘二曰廣
惠閘通惠閘

自三汊河迤南起西至石人頭儀真縣交界止係江都縣
地計程十一里

自石人頭江都縣交界起至沙漫洲大江口止係儀真縣

地計程六十一里設開有四曰響水開通濟開羅泗開
攔潮開

河水至此分流入江江湖吞吐消長靡常故兩河皆置
開以啟閉行漕然兩岸皆高阜平田曠野無事隄防河
底間有淺處每至冬時行令江儀二縣管河官檢夫撈
濬

附餘

儀真漢初屬江都後屬廣陵國東漢為廣陵郡唐置揚
子縣宋置建安軍復改揚子縣後為真州以縣屬之政

和中置儀真縣元置真州路後復為真州屬揚州路明
改儀真縣屬揚州府今因之

江南浙江運河圖記

江南運河自大江口經鎮江府城西東南行過丹陽縣城
又東過常州府城又過無錫縣又東南由蕪墅關至蘇州
府城又南過吳江縣經平望鎮又南入浙江界經嘉興府
城又西南過石門縣城又西南抵杭州府北新關共七百
餘里鎮江丹陽之間水無所源唯藉江潮以為源故潮大
則盈潮小則涸丹陽而下至武進則高淳溧陽之水自西
而來經運河東流至孟河入江武進而下至無錫則宜興
諸山之水自西而來經運河東流至常熟之白茆港入江

長洲吳江之間則太湖之水出經運河而東歸婁江吳淞江以入海平望而下至秀水則茗嘗二溪之水自湖州而來經運河東流會泖湖至黃浦以入海又南則自於潛縣天目山發源由臨安餘杭流至運河歷仁和石門桐鄉至嘉興府城南北分流而俱會泖湖歸黃浦以入海此江浙運河之水其通流之大畧也

丹徒縣運河自大江口起至丹陽縣界草舍頭止計程七十里

丹陽縣運河自丹徒縣界草舍頭起至武進縣界九里鋪

止計程八十五里

武進縣運河自丹陽縣界九里舖起至無錫縣五牧鎮止
計程一百里

無錫縣運河自武進縣界五牧鎮起至長洲縣界望亭止
計程九十里

長洲縣運河自無錫縣界望亭起至吳江縣界止內自楓
橋起經城隍至廣秀所止十餘里係吳縣河道交錯於
長洲縣境中共計程八十五里

吳江縣運河自長洲縣界起至浙江秀水縣界王江涇止

計程八十里

秀水縣運河自吳江縣界王江涇起至桐鄉縣界正家橋止計程六十里

桐鄉縣運河自秀水縣界正家橋起至石門縣界石門鎮接待寺止計程三十里

石門縣運河自桐鄉縣界石門鎮接待寺起至仁和縣界大麻止計程三十里

仁和縣運河自石門縣界大麻起至北新關止計程九十里

查運河在丹徒丹陽之間潮汐往來流沙停滯而大小
夾岡兩岸山阜雨水淋却淤泥易壅是以歲例挑濬至
於蘇常杭嘉四郡河水發源雖不過天目諸山及太湖
一二處而其間小溪曲港千支萬派濼洄灌注漣漪蕩
漾非大潦則不至汎溢非大旱則不至枯涸非大暴風
則不至浪怒濤驚故無俟䟽鑿防築之煩而歲歲重艘
通行無碍者也若夫太湖東南一巨浸古名震澤亦名
具區襟帶蘇常湖三郡周三萬六千頃凡南北西三面
諸山溪之水皆歸焉其所潴者多而其所由以洩者惟

吳淞婁三江故瀆其傍者每遇五六月間梅雨時雨露霖不絕則田苗有淹沒之虞是其䟽濬之方水利之事亦守土者之所宜隨時講求而治理者矣

江南河始於隋大業六年詔自京口至餘杭穿河八百里欲通龍舟巡會稽唐白居易詩平河七百里沃壤兩三州謂此也

附餘

鎮江府春秋屬吳後屬越戰國屬楚秦西屬鄣東屬會稽郡漢屬會稽東漢屬吳郡吳孫權從丹徙號京城又

曰京口晉屬毘陵郡永嘉五年改晉陵從治丹徒劉宋以南徐州治京口又分置南東海郡梁改蘭陵隋為延陵縣屬蔣州開皇中置潤州大業初復以延陵屬江都郡唐置潤州治丹陽宋初改鎮江軍後陞府元改路明復為府領縣三丹徒丹陽金壇今因之

丹徒秦谷陽縣望氣者以其地有王氣使赭衣三千徒鑿京峴山為長坑因名丹徒漢置丹徒縣隋省入延陵唐復置後因之

丹陽秦雲陽縣以有王氣因鑿北岡截直道使曲故名

曲阿漢曲阿縣梁改蘭陵隋復名曲阿唐天寶初改名
丹陽後因之

常州府周為吳公子札采邑吳亡屬越後屬楚秦隸會
稽郡晉置毘陵郡立武進縣永嘉末改晉陵郡隋置常
州元為常州路明改常州府領縣五武進無錫江陰宜
興靖江今因之

武進漢丹徒曲阿二縣地三國吳改丹徒為武進晉別
置武進於丹陽之東境屬毘陵郡以舊武進復丹徒梁
改武進為蘭陵縣隋省入曲阿屬江都郡唐復即蘭陵

地置武進明為常州府治今因之

無錫周泰伯始封地漢置無錫縣有山產錫至漢錫碑
故名

蘇州古泰伯仲雍讓國出居其地號勾吳武王克殷因
封其後為吳國春秋入越後入楚秦為會稽郡東漢為
吳郡三國屬吳陳置吳州隋改蘇州以姑蘇山得名宋
太平興國中改平江軍屬兩浙路政和中陞平江府元
改平江路明改蘇州府領州縣八吳縣長洲吳江常熟
崑山嘉定太倉州崇明縣今因之

吳縣周泰伯封邑秦置吳縣為會稽郡治東漢改吳郡
治隋改蘇州治宋元明俱為府路治

長洲唐析吳縣北境地置長洲縣以長洲苑故名宋元
明俱為府路治

吳江舊為吳縣松陵鎮地五代梁開平年間吳越王錢
氏奏析吳縣地置吳江縣宋屬松江府元陞為州屬平
江路明復為縣屬蘇州府今因之

嘉興府古屬越周初屬吳後入越越又入楚秦置長水
武原二縣屬會稽郡後改長水為由拳漢改武原為海

鹽東漢析越為會稽郡別立吳郡治吳吳黃龍三年由
拳野穀生改名禾興赤烏五年避太子和諱改嘉興至
後五代晉天福年間以嘉興為秀州另立嘉興縣自是
不復隸吳宋政和中改秀州為嘉禾郡復復為州慶元
元年以孝宗毓聖地陞為府元改路明又改為府領縣
七嘉興秀水嘉善海鹽平湖崇德桐鄉今因之
秀水明宣德四年析嘉興縣之五福等鄉置縣
石門五代晉時吳越王元瓘析嘉興縣之義和市及崇
德七鄉置崇德縣元瓘為州明仍為縣

本朝康熙元年避

太宗崇德年號改今名

桐鄉明宣德四年析崇德之梧桐等鄉置縣


杭州府秦屬會稽郡東漢屬吳郡吳析置吳興郡陳又
置海寧郡錢塘郡隋開皇九年廢郡置杭州大業初改
杭州為餘杭郡唐復為杭州梁開平初封錢鏐為吳越
國宋太平興國三年國除高宗自建康如杭陞為臨安
府元改杭州路明改路為府領縣九仁和錢塘海寧富
陽餘杭臨安新城於潛昌化今因之

仁和唐鹽官錢塘二縣地後五代置錢江縣屬吳越國
宋改為仁和縣屬杭州高宗南渡見縣名曰此故都城
門名也意決建都陞杭州為臨安府縣屬之元屬杭州
路明屬杭州府

衛



河

圖



100

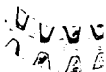



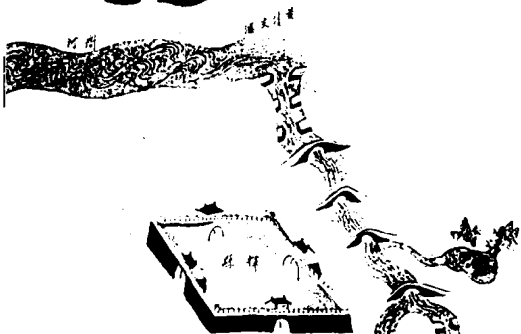


大井河


大井河



















衛河圖說

衛河即隋之御河也源出河南輝縣蘇門山之百門泉亦名朔刀泉方池二十畝許泉出其中不可數計南流至新鄉縣境漸深廣通舟楫蜿蜒而東經汲縣湯陰安陽直隸濬縣滑縣內黃大名元城至山東館陶縣北入臨清州與汶河會流自發源至汶河會流處共計九百二十三里零其間水之入焉者六其他細流不與焉曰小丹河新脛河淇河湯河安陽河漳河查自臨清板開以北全賴衛水濟運然而春夏之交漕艘盛行每患淺溢康熙二十九年原

任河臣王新命議以丹河口分渠九道每三月初用竹絡
裝石橫塞八河渠使水歸小丹入衛而留涓涓之水與民
間溉地至五月盡重運過畢則開八河渠用竹絡裝石塞
小丹口以防山水漫溢奉

旨行河撫閻興邦再議如雨水足時照河臣議倘遇亢旱令每
三日放水濟漕一日塞口灌田五月十五以後聽民使用
中有淺阻責令各官量濬王新命又議衛河於輝縣境內
民間設立五閘蓄水灌田徃例於五月初一日封板放水
濟運惟是五月正當農人需水之時未免有妨農務應亦

用竹絡裝石量渠口之高下堵塞使各渠之水常盈而所
餘之水晝夜常流濟運其萬金渠出自安陽縣西南六十
里善應村山下約二十餘里至高平村昔人建閘開渠引
水溉地其水仍由縣東北五里許入安陽河亦應照五閘
之法用竹絡裝石塞閘通渠漕民兩便康熙三十年俱奉
旨先行歷歲以來漕運無阻農民樂業莫不頌

皇仁於無既焉

輝縣所管衛河自百門泉起至新鄉縣界止計長二十五
里二百四十八步河寬三四五丈深四五尺不等舊有

民建開五座曰仁義禮智信

新鄉縣所管衛河自輝縣界塊村營起至汲縣界曲里村止計九十二里深至一丈七八尺不等小丹河西自獲嘉縣境至岔河夫入焉

汲縣所管衛河自新鄉縣界曲里村起至濬縣界雙鶴頭止計一百四十五里河寬至六七丈深一丈五六尺不等

淇縣所管衛河在汲縣河之北岸自西沿村起至薛村口止計長一十五里河寬至十三四丈深至二丈一二尺

不等斷脛河北自太和泉流至西沿村入焉淇河北自
林縣境流至薛村口入焉淇河西岸屬淇縣東岸屬濬
縣

濬縣所管衛河自汲縣界雙鷲頭起至滑縣界伍隆固止
計一百七十五里內有石岡一道自屯子鎮至老鶴嘴
十八里綿亘河底水稍落則為重艘礙河寬至十四五
丈深一丈七八尺不等

滑縣所管衛河自濬縣界泥灘口起至內黃縣界韓西口
止內有湯陰縣所管河三段計共長十里滑縣河道計

九里一十三步河寬至十五六丈深一丈八九尺不等
內黃縣所管衛河自滑縣界草坡村起至大名縣界張兒
莊止內有湯陰縣所管河三段計共長二十七里零內
黃河道計九十里河寬十四五丈深一丈七八尺不等
湯河西自湯陰縣入焉安陽河北自安陽縣入焉

湯陰縣所管衛河六段三段在滑縣境內自南而北第一
段長一百八十丈第二段長五百四十丈第三段長一
千八十丈三段在內黃縣境內自南而北第一段長一
千丈第二段長三千八百四十丈第三段長一百七十

二丈九步共計長三十七里三百一十三步

大名縣所管衛河自內黃縣界張兒莊起至元城縣接界
曹家道口止計九十六里河寬至十六七丈深至二丈
三四尺不等

元城縣所管衛河自大名縣接界趙家站起至館陶縣接
界善樂營止計七十三里河寬十五六丈深二丈一二
尺不等

館陶縣所管衛河自元城縣接界遷堤舖起至臨清州界
尖塚集止計一百二十里河寬至十六七丈深二丈三

四尺不等漳水自北而入焉

臨清州所管衛河自館陶縣界尖塚集起至南板開汶衛
合流處止計六十里河寬至十七八丈深至二丈四五
尺不等

小丹河

漢書高都縣莞谷丹水所出也高都即今山西高平縣
其水流至河內丹谷口自大丹河石斗門分流為小丹
河經河內武陟修武獲嘉至新鄉縣岔河尖入衛

新脛河

以紂斲朝涉之脛故名發源淇縣太和泉至西沿村入
衛

淇河

衛詩所云淇澳者是也水經淇水出河內隆慮縣西大
號山隆慮即今林縣發源縣南臨淇集至合河口又漸
水自西來注之至淇縣薛村口入衛

湯河

發源湯陰縣西岸山東流至高漢橋又永通河自西來
注之至內黃縣境入衛

安陽河

一名洹河左傳聲伯夢濟洹而歌註水出汲郡林慮縣
林慮卽隆慮今林縣也伏而瀑於安陽縣西南六十里
善應山下流二十餘里至高平村建開疏渠引水溉田
名曰萬金渠蓋始自唐刺史李景後人相繼修之其水
仍由縣東北五里許合於洹河流至內黃縣境入衛

漳河

其源有二一出山西潞州長子縣名濁漳一出平定州
樂平縣名清漳至林縣東北涉縣境合流經臨漳縣又

分為二一北流入滹沱河一東流至館陶入衛查前代
弘正嘉隆間出沒不常萬曆中北徙入曲周滏陽河通
者復歸入衛蓋自丹衛淇洹而北實資漳以濟漕久湮
而後道休微所應非偶然也

附餘

輝縣古共伯國周廊國春秋時併於衛漢置共縣屬河
內郡三國魏屬朝歌郡晉屬汲郡隋改共城縣屬河內
郡唐武德元年改共州又析置凡城縣尋廢州為縣省
凡城入焉屬衛州汲郡金改為河平縣又改蘇門縣貞

祐三年陞為輝州明降為縣屬衛輝府 蘇門山在輝
縣西北七里即晉孫登隱處山上至今有孫登嘯臺遺
跡

新鄉古鄘國地漢以後為獲嘉汲二縣地隋開皇初始
置新鄉縣屬河內郡唐改屬衛州汲郡宋熙寧中廢為
鎮入汲縣元祐中復置金屬衛州河平軍元屬衛輝路
明屬衛輝府今因之

汲縣殷牧野地周為鄘衛二國地戰國屬魏秦屬河東
郡漢始置汲縣屬河內郡三國魏屬朝歌郡晉置汲郡

治此北齊改置伍城郡後周廢為伍城縣屬衛州隋復為汲縣唐武德元年以縣省入義州四年復置金屬河平軍元屬衛輝路明屬衛輝府今因之

淇縣殷為朝歌周為沫邑秦屬三川郡漢置朝歌縣屬河內郡三國魏置朝歌郡以縣屬焉晉改屬汲郡東魏析置臨淇縣屬林慮郡隋廢朝歌以臨淇屬魏郡唐省臨淇入衛縣宋熙寧中廢衛縣為鎮元祐中復置屬濬州元改置淇州屬衛輝路明降為縣屬衛輝府今因之

淇園在淇縣西北禮河社昔衛武公年九十五猶自

箴嘗國人賦淇澳之詩以美其德漢武帝塞瓠子河取淇園之竹以為楫即此也

湯陰縣商美里地周戰國時魏蕩陰地漢置蕩陰縣以臨蕩水為名屬河內郡晉改屬魏郡隋屬汲郡唐始改湯陰屬相州鄴郡宋屬彰德軍金屬彰德府後因之

潞縣漢為黎陽縣屬魏郡後魏置黎陽郡及黎州隋為黎州大業初州廢以縣屬汲郡唐屬衛州宋為通利軍政和初為潞州號潞川軍尋改平川軍金改通州後復為潞州明為縣屬大名府今因之

滑縣商豕韋氏之國漢置白馬縣屬東郡晉為濮陽國
地隋置滑州唐天寶初改靈昌郡乾元初復為滑州後
置義成軍光啟初改宣義軍宋改武成軍後改滑州金
初屬開封府後屬大名府明改州為縣今因之

內黃商河鹽甲居相即此周初為衛地春秋屬晉戰國
屬魏漢置內黃縣屬魏郡晉屬頓丘郡後魏省入臨漳
隋復置屬相州唐初屬黎州尋還屬相天祐中屬魏州
宋屬大名府金屬滑州明復屬大名府今因之

大名春秋時衛地漢為元城縣之貴鄉後魏析置貴鄉

縣屬昌樂郡周於此置魏州隋改置武陽縣唐復置魏
州宋省入元城縣金改置屯營元復置縣明初省入元
城永樂中復置屬大名府今因之

元城周為衛地春秋時名沙麓秦屬東郡漢置元城縣
屬魏郡晉屬陽平郡後魏析置貴鄉縣北齊省入貴鄉
隋復置唐初省入貴鄉後復置宋度曆中建大名府為
北京治元城金因之元屬大名路總管府明屬大名府
今因之